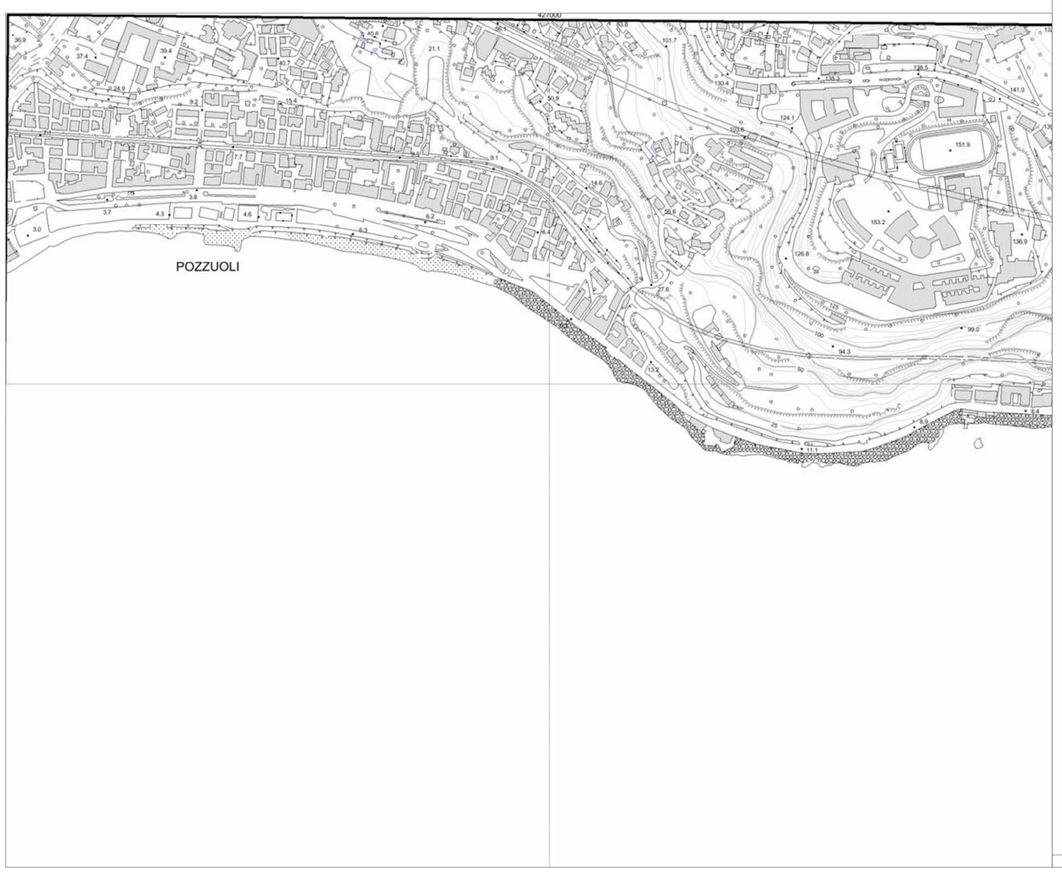

Autorità di Bacino Regionale della Campania Centrale

Delibera di Comitato Istituzionale n. 1 del 23 febbraio 2016

PIANO STRALCIO PER L'ASSETTO IDROGEOLOGICO

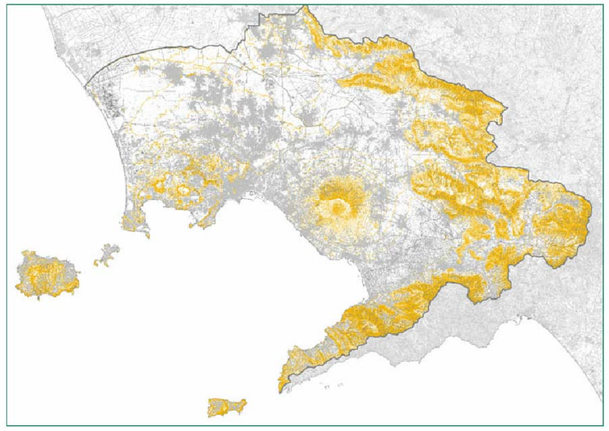

GRUPPO DI PROGETTO

R.U.P.
arch. Marina Scala

ASPETTI GEOLOGICI
geol. Federico Balstrocchi
geol. Stefania Coraggio
geol. Antonella Guerriero
geol. Paolo Mirra

ASPETTI IDRAULICI
ing. Massimo Della Gatta
ing. Luigi Fariello
ing. Luigi Iodice

ASPETTI TERRITORIALI
arch. Marina La Greca
arch. Ornella Piscopo
arch. Mauro Vincenti

COORDINATORE
arch. Paolo Tolentino

SISTEMA INFORMATIVO TERRITORIALE
dr. Alberto Albano
geom. Antonino Paroli

ASPETTI AMMINISTRATIVI
sig. Oreste Alfano
geom. Ciro Papa
geom. Luigi Beracci
sig.ra Felicetta Napolitano
sig.ra Giuseppina Terracciano

SUPPORTO TECNICO - GIURIDICO G.R.C.
ing. Mauro Biafore (D.G. - LL. PP. e Protezione Civile)
dr. Orlando Battipaglia (U.O.D. - S.I.T.)
ing. Vincenzo Parita (U.O.D. - S.I.T.)
avv. Angelo Marzocchella (Uff. Spec. Avvocatura)

IL SEGRETARIO GENERALE
Avv. Luigi Stefano Sorvino

PERICOLOSITA' IDRAULICA **1/5.000** **Tavola447142**

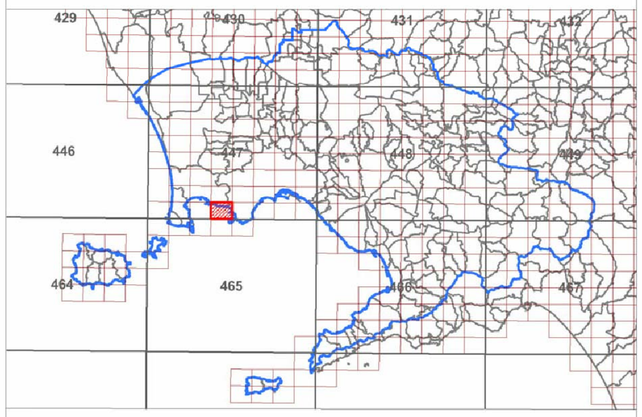

LEGENDA

	Esondazione	Aree di attenzione	Elevato trasporto solido	Falda sub-affiorante Conche endoreiche
P3 - Pericolosità Elevata				
P2 - Pericolosità Media				
P1 - Pericolosità Bassa				

Pericolosità da esondazione - pericolosità idraulica dovuta a fenomeni alluvionali riconducibili a esondazione del reticolo idrografico.

Pericolosità per elevato trasporto solido - pericolosità idraulica dovuta a fenomeni alluvionali caratterizzati da elevato trasporto solido (flussi iperconcentrati, colate detritiche, debris - flow, etc).

Area di attenzione - "aree ad elevata suscettibilità di allagamento ubicate al piede di valloni", "punti/fasce di possibile crisi idraulica localizzata/diffusa", "fasce di attenzione per la presenza di alvei strada".

Limite di Bacino

Alveo strada
Reticolo idrografico
Tratto tombato

Vasca

COMUNE DI POZZUOLI

CITTA' METROPOLITANA DI NAPOLI

Rifunzionalizzazione dei tratti fognari del Lungomare Pertini comprese la stazione di sollevamento denominata "Barletta"
e la stazione di sollevamento denominata "Terme La Salute - via Napoli"

I PROGETTISTI :

dott. arch. Pianificatore Carlo DI PROCOLO

geom. Silvio MONTI

geom. Mauro LENZONI

PROGETTO ESECUTIVO

DIRIGENTE DELLA DIREZIONE 8
E
RESPONSABILE DEL PROCEDIMENTO:

dott. arch. Stefano TERRAZZANO

ELABORATO:

PIANO STRALCIO ASSETTO IDROGEOLOGICO 2015.
CARTA DELLA "PERICOLOSITA' IDRAULICA".

COD. ELABORATO:

EG.07

SCALA:

1:5.000

REV.	DESCRIZIONE	DATA	APPROVAZIONE
0	emissione per approvazione	dicembre 2017	