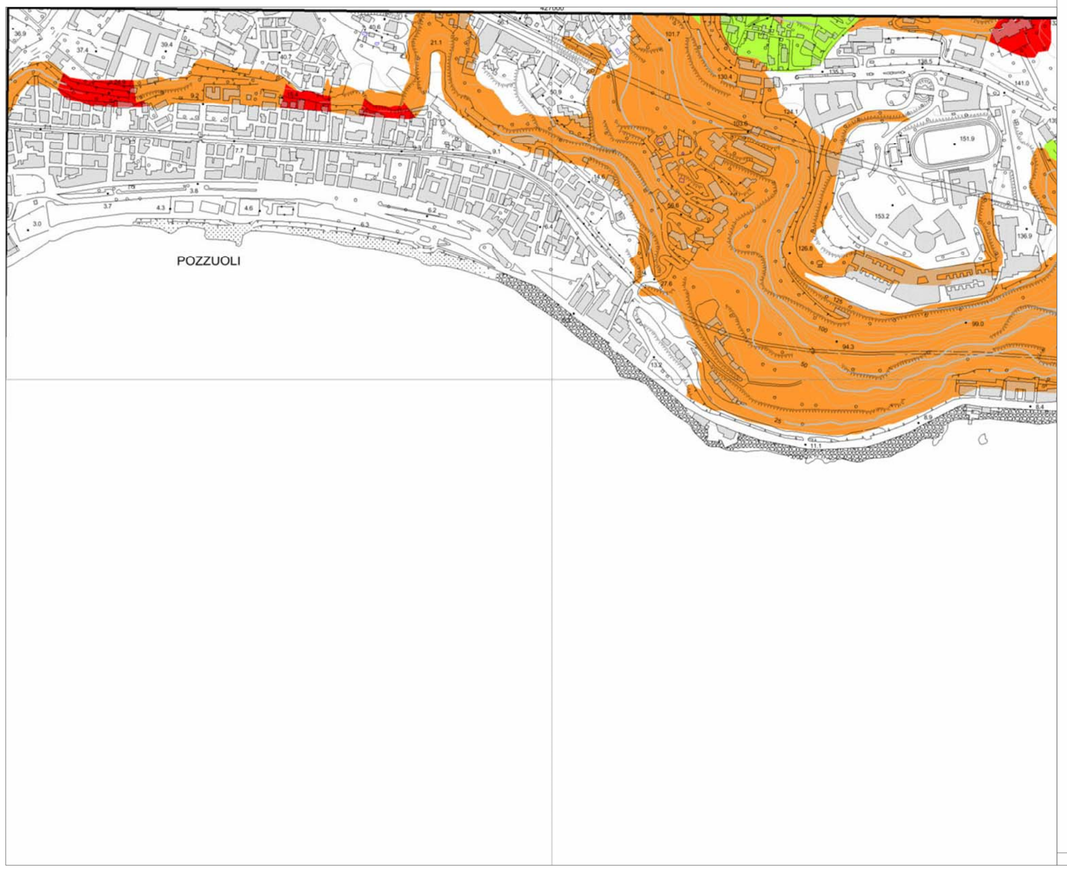

Autorità di Bacino Regionale della Campania Centrale

Delibera di Comitato Istituzionale n. 1 del 23 febbraio 2016

PIANO STRALCIO PER L'ASSETTO IDROGEOLOGICO

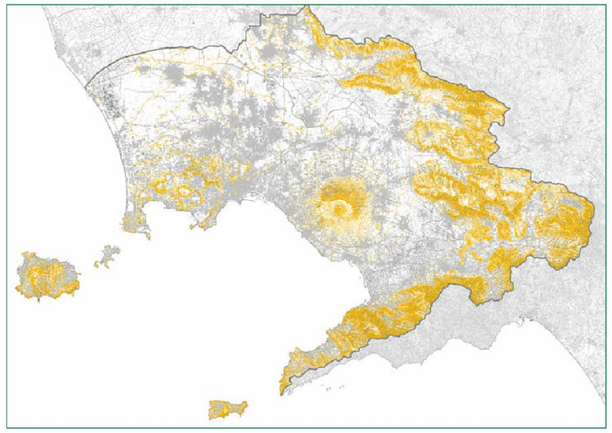

GRUPPO DI PROGETTO

R.U.P.
arch. Marina Scala

ASPETTI GEOLOGICI
geol. Federico Balstrocchi
geol. Stefania Coraggio
geol. Antonella Guerriero
geol. Paolo Mirra

ASPETTI IDRAULICI
ing. Massimo Della Gatta
ing. Luigi Farielllo
ing. Luigi Iodice

ASPETTI TERRITORIALI
arch. Marina La Greca
arch. Ornella Piscopo
arch. Mauro Vincenti

COORDINATORE
arch. Paolo Tolentino

SISTEMA INFORMATIVO TERRITORIALE
dr. Alberto Albano
geom. Antonino Paroli

ASPETTI AMMINISTRATIVI
sig. Oreste Alfano
geom. Ciro Papa
geom. Luigi Beracci
sig.ra Felicetta Napolitano
sig.ra Giuseppina Terracciano

SUPPORTO TECNICO - GIURIDICO G.R.C.
ing. Mauro Biafore (D.G. - LL. PP. e Protezione Civile)
dr. Orlando Battipaglia (U.O.D. - S.I.T.)
ing. Vincenzo Parila (U.O.D. - S.I.T.)
avv. Angelo Marzocchella (Uff. Spec. Avvocatura)

Il SEGRETARIO GENERALE
Avv. Luigi Stefano Sorvino

PERICOLOSITA' DA FRANA 1/5.000 Tavola 447142

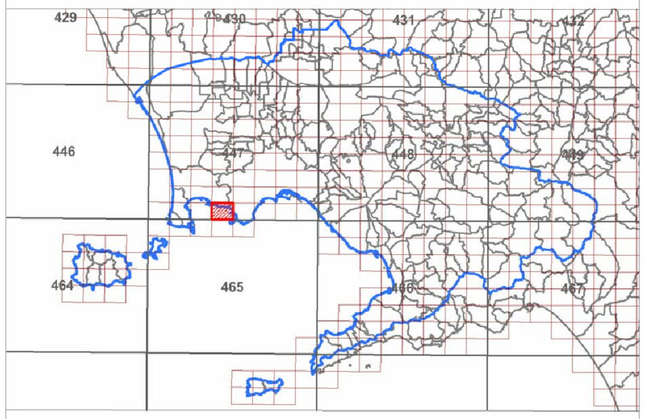

LEGENDA

- P4 - Pericolosità molto elevata
- P3 - Pericolosità elevata
- P2 - Pericolosità moderata
- P1 - Pericolosità bassa
- Area declassata per interventi di sistemazione idrogeologica
- Area di cava
- Limite di bacino

COMUNE DI POZZUOLI

CITTA' METROPOLITANA DI NAPOLI

Rifunzionalizzazione dei tratti fognari del Lungomare Pertini comprese la stazione di sollevamento denominata "Barletta" e la stazione di sollevamento denominata "Terme La Salute - via Napoli"

I PROGETTISTI :

dott. arch. Pianificatore Carlo DI PROCOLO

geom. Silvio MONTI

geom. Mauro LENZONI

PROGETTO ESECUTIVO

DIRIGENTE DELLA DIREZIONE 8
E
RESPONSABILE DEL PROCEDIMENTO:

dott. arch. Stefano TERRAZZANO

ELABORATO:

PIANO STRALCIO ASSETTO IDROGEOLOGICO 2015.
CARTA DELLA "PERICOLOSITA' DA FRANA".

COD. ELABORATO:

EG.05

SCALA:

1:5.000

REV.	DESCRIZIONE	DATA	APPROVAZIONE
0	emissione per approvazione	dicembre 2017	